













-  Päällyste, AB16
-  Päällyste, AB11
-  Suunniteltu sadevesiviemäri
-  Suunniteltu salaoja, 110M
-  Suunniteltu jätevesiviemäri
-  Suunniteltu vesijohto
-  GPS-mitattu maanpinnan korko
-  Korkeuslaserkeilattu maanpinnan korko
-  Kuivatuksen suuntanuoli
-  Suunniteltu sadevesikaivo
-  Suunniteltu jätevesikaivo
-  Tontin kulmapisteen korko

Vesihuollon talohaarat, jollei toisin mainita:
 SV: 110M
 JV: 110 PVC
 VJ: 40 PEM-10

Koordinaattijärjestelmä ETRS-GK26		Korkeusjärjestelmä NN	
RAKENUSKOHTEEN NIMI JA OSOITE KEMPELEEN KUNTA LINNAKANGAS RAKENUSSUUNNITELMA		PIIRUSTUKSEN SISÄLTÖ SUUNNITELMAKARTTA K3 SANKARINKURVI PLV. 3 - 491 J4 PLV. 3 - 15	
AIRIX Ympäristö FMC GROUP		TIEDOSTO	
4.4.2014		SUUNN. VPIE	MITTAKAAVA 1:500
		PIIRT. VPIE	
		TARK. KVE	
SUUNNALLA	TYÖ N°	PIIR N°	MUUTOS
YT	E26617	3	