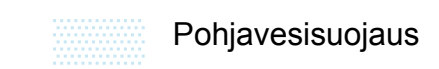








Kiertoliittymän kohdalla olevat suojatiet ovat korotettuja. Kivetyksen viisteen pinta on 0,5 m nousua viisteen matkalla 3 cm

-  Pohjavesisuojaus
-  Kivetykset, noppakivi
-  Kivetykset, betoninen sauvakivi
-  Kivetykset, musta louhikivi

Merkki	Muutos	Pvm	Suunn.	Tark.
Hanke nimi <b>Mt 18637 (Ketolanperäntie) ja Mt18681 (Lehmikenttämie) liikennejärjestelyt, Kempele Katusuunnitelma</b>				
Piirustuksen sisältö <b>Suunnitelmapaketti 3</b>				
				
Pvm 9.2.2018	Jaakko Tolvanen Merja Sivonen	Pvm 9.2.2018	Eelis Rankka	Pvm 9.2.2018 Ari Kuotesaho
Koordinaattijärjestelmä Korkeusjärjestelmä	ETRS-GK24 N2000	SUHA 1583	Mittakaava 1:500	Piir.no 3T-3