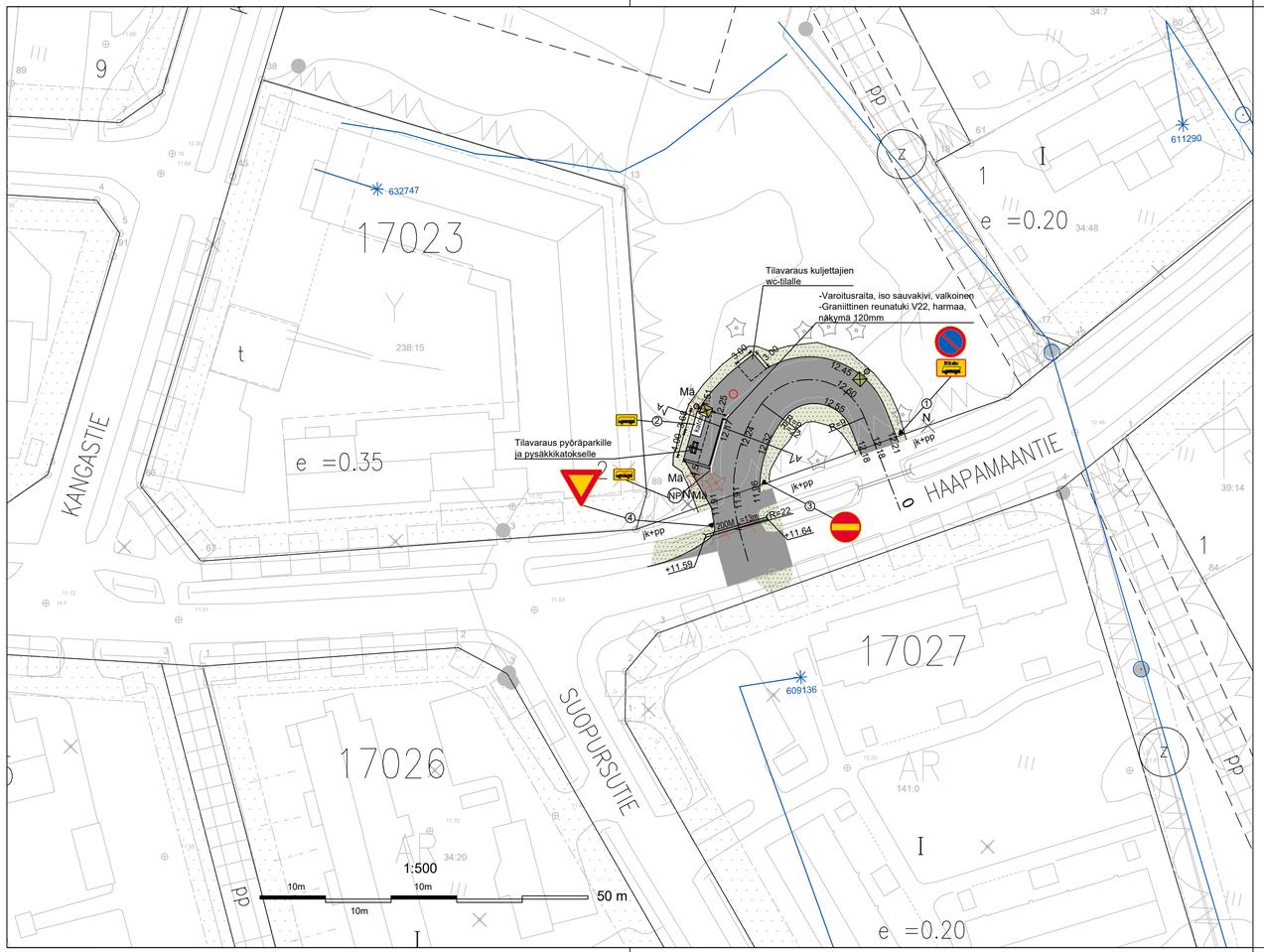

Leikkaus A-A
Kääntöpaikka

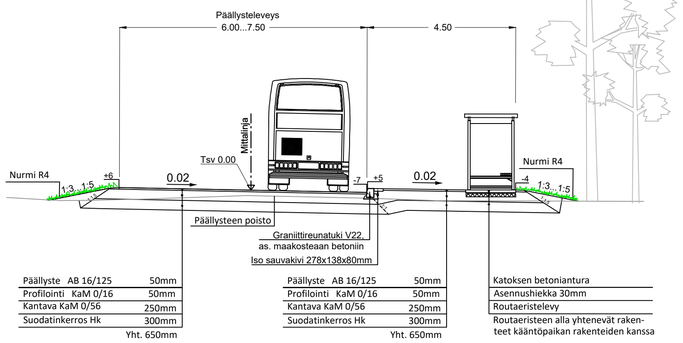

Päällyste AB 16/125	50mm
Profiilointi KaM 0/16	50mm
Kantava KaM 0/56	250mm
Suodatinkerros Hk	300mm
Yht. 650mm	

Päällyste AB 16/125	50mm
Profiilointi KaM 0/16	50mm
Kantava KaM 0/56	250mm
Suodatinkerros Hk	300mm
Yht. 650mm	

Katoksen betoniantura
Asennushiekka 30mm
Routaeristelevy
Routaeristeen alla yhtenevät raken-teet kääntöpaikan rakenteiden kanssa

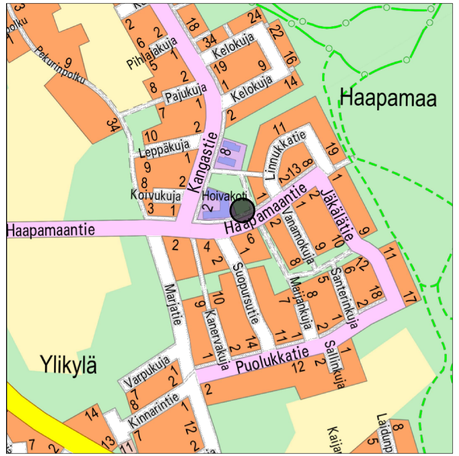

Merkinnät:

- Mä — Poistettava runkopuu
- 12.35 — Suunniteltu korkeus
- Asfaltti, ajorata
- Nurmi
- ① — Uusi liikennemerkki
- NP — Poistettava liikennemerkki
- Uusi jätevesikaivo
- Uusi valaisinpylväs
- Nykyinen rumpu
- Poistettava rumpu
- +11.59 200M L=13m — Uusi muovirumpu
- Graniittireunatuki V22, harmaa
- Iso sauvakivi 278x138x80mm, valkoinen, 1 kivirivi, ladonta kohtisuoraan reunakiveä vasten

Nykyiset kaapelit/johdot:

- Jätevesikaivo, Kempeleen Vesihuolto
- Ilmajohto / Oulun Seudun Sähkö Verkkopalvelut Oy
- Nykyinen valaisinpylväs

Merkki	Muutos	Pvm	Suunnittelija	Hyväksyjä

Koordinaattijärjestelmä	ETRS-GK26	Korkeusjärjestelmä N2000	Mittakaava 1:500, 1:100
Kaupunginosa			
Hanketunnus		Hanke: Haapamaantien päätepysäkki	
Kohde: Haapamaantien päätepysäkki			
Suunnitteluvaihe	Hyväksymiskäsittely	Asiakirjatyyppi	Piirustus
Aihe: Korkeudet, Kuivatus, Ympäristö, Valaistus ja sähkö, Poikkileikkaus			
Asiasisältö	Katusuunnitelmakartta		

DESTIA
A COLAS COMPANY

KEMPELE
Kempeleen kunta
Ympäristöpalvelut
Asemantie 1
90440 Kempele

Suunnittelija	Katja Vimpari	Suunnittelutaja	Paula Kettunen
Projektipäällikkö	Jonne Kurkinen	Pvm	Piir.nro
Piir.nro (konsultti)	K2-1	15.3.2024	