





pohjavesialueet © SYKE, ELY-keskus, taustakartta © Maanmittauslaitos

Kempeleenharju, 11244001, 1 luokka, rajausmuutos Kempele



Elinkeino-, liikenne- ja
ympäristökeskus

-  Pohjavesialueen raja
-  Varsinaisen muodostumisalueen raja
-  Pohjavesialueen vanha raja
-  Varsinaisen muodostumisalueen vanha raja

12.9.2017 1:60 000

0 500 1 000 2 000 m

