

Zeniitin alue

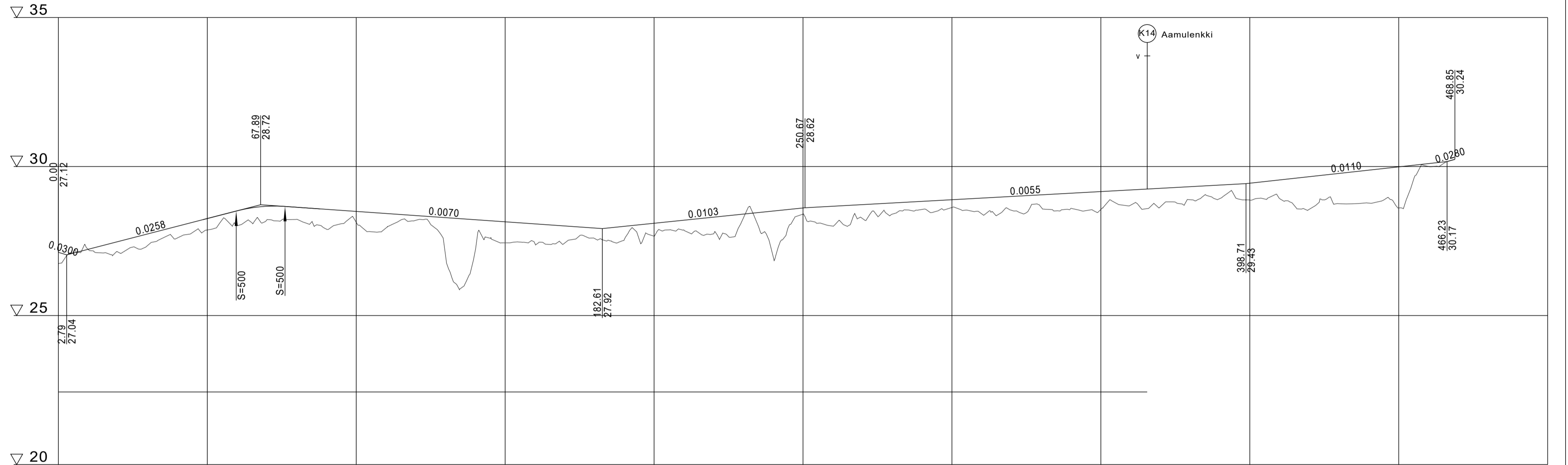
Asemakaavan muutos ja laajennus
Katujen, liikenteen ja ympäristön yleissuunnitelma

Sisällysluettelo

Katu	Sivu
K1 Lomailijantie	2/19
K2 Matkailijantie	3/19
K3 Virkistyjäntie	4/19
K4 Kuusirinne	5/19
K5 Huilajaanpolku	6/19
K6 Löytjäntie	7/19
K7 Pelaajapolku	8/19
K8 Kätkijäntie	9/19
K9 Etsijäntie	10/19
K10 Rentoutujantie	11/19
K11 Mökkeilijäntie	12/19
K12 Saunojantie	13/19
K13 Joutilaantie	14/19
K14 Aamulenkki	15/19
K15 Iltalenkki	16/19
K16 Uimalenkki	17/19
K17 Vesipedontie	18/19
K18 Vedenneidontie	19/19

K2_Matkailijantie_ML

Zeniitin alue, Asemakaavan muutos ja laajennus katujen, liikenteen ja ympäristön yleissuunnitelma



Päällysrakenne
Putkien perustamistapa
Kaivantokaltevuus/tuenta

Matka

0.27	91	56.91	59.701	16.39	106.516	182.607	68.064	250.672	148.041	398.712	67.516	468.85
-0.03	0.026	0.0258	S=500	0.0091	-0.007	0.01	0.005	0.0055	0.0110	0.011	0.0280	0.028


Kaltevuus / pyöristyssäde

Tasausviivan korkeus

27.12	27.22	27.48	27.74	28.00	28.26	28.51	28.67	28.63	28.56	28.49	28.42	28.35	28.29	28.22	28.15	28.08	28.01	27.94	27.99	28.10	28.20	28.30	28.40	28.51	28.61	28.67	28.72	28.78	28.83	28.89	28.94	29.00	29.05	29.11	29.16	29.21	29.27	29.32	29.38	29.44	29.55	29.66	29.77	29.88	29.99	30.10	30.24
-------	-------	-------	-------	-------	-------	-------	-------	-------	-------	-------	-------	-------	-------	-------	-------	-------	-------	-------	-------	-------	-------	-------	-------	-------	-------	-------	-------	-------	-------	-------	-------	-------	-------	-------	-------	-------	-------	-------	-------	-------	-------	-------	-------	-------	-------	-------	-------

Maanpinnan korkeus

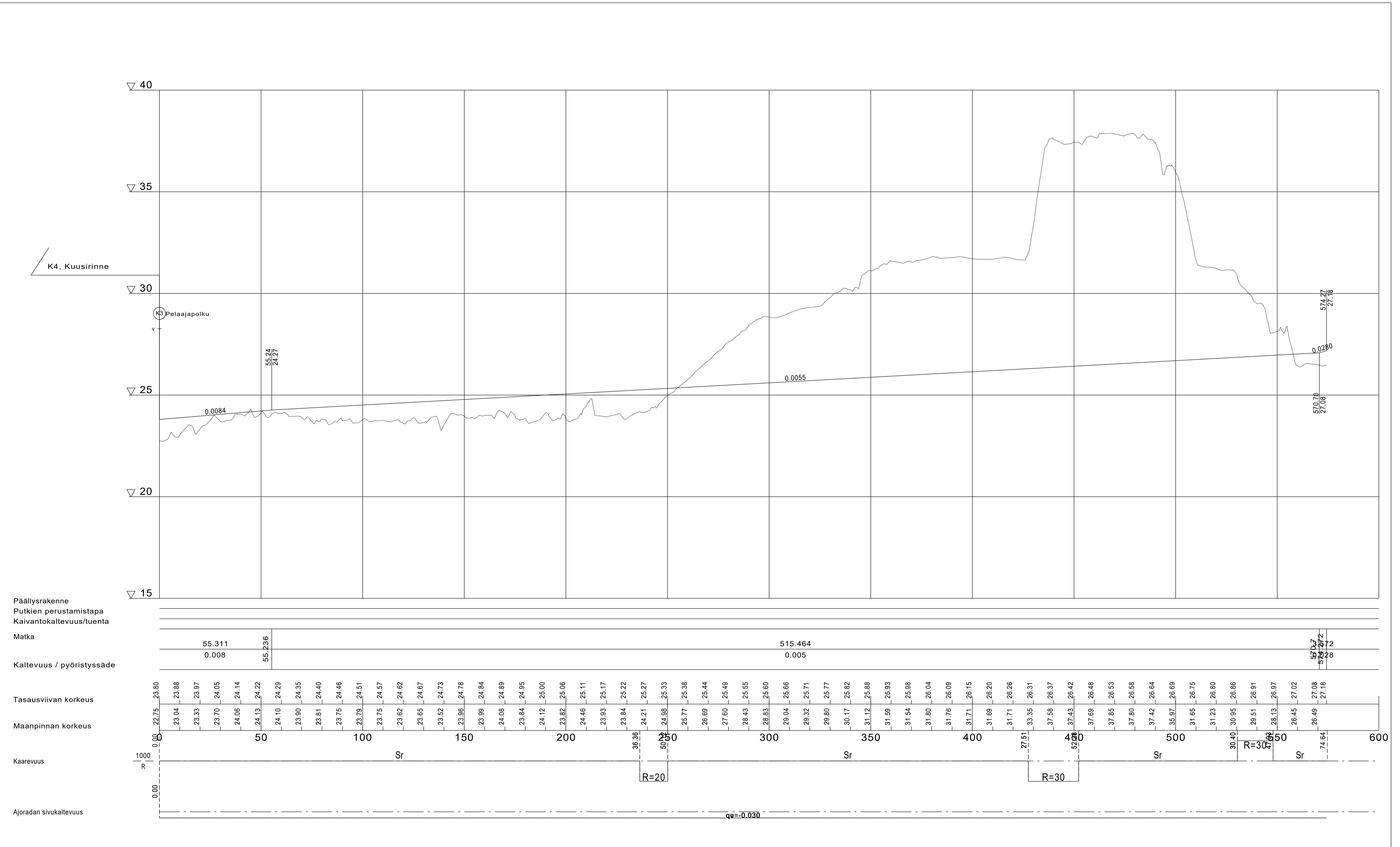
Kaarevuus



Ajoradan sivukaltevuus

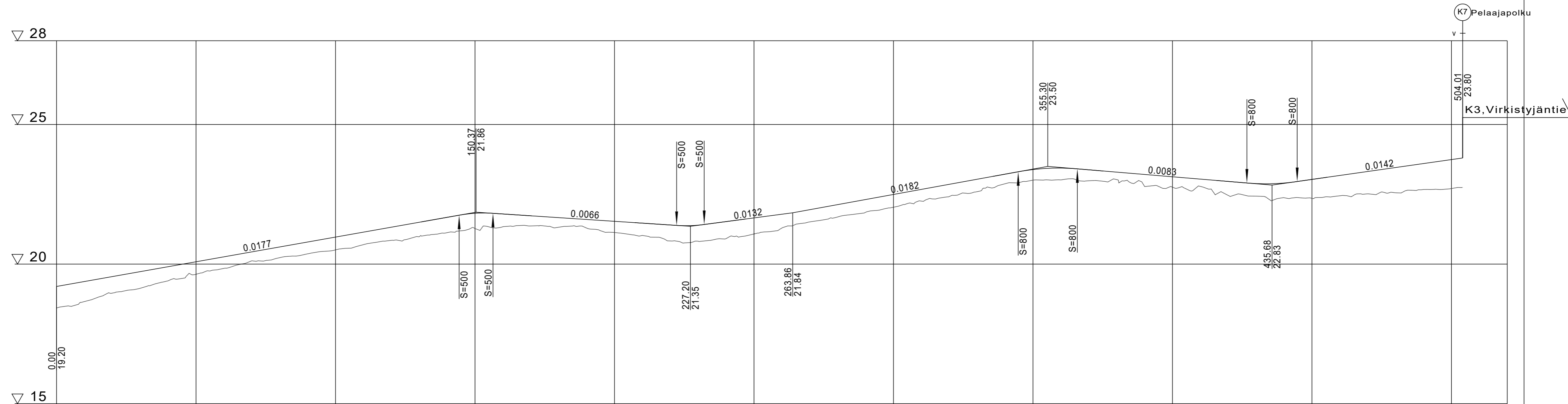
qv=-0.030

K3_Virkistystie_ML



K4_Kuusirinne_ML

Zeniitin alue, Asemakaavan muutos ja laajennus katujen, liikenteen ja ympäristön yleissuunnitelma



Päällysrakenne
Putkien perustamistapa
Kaivantokaltevuus/tuenta

Matka

Kaltevuus / pyörityssäde

Tasausviivan korkeus

Maanpinnan korkeus

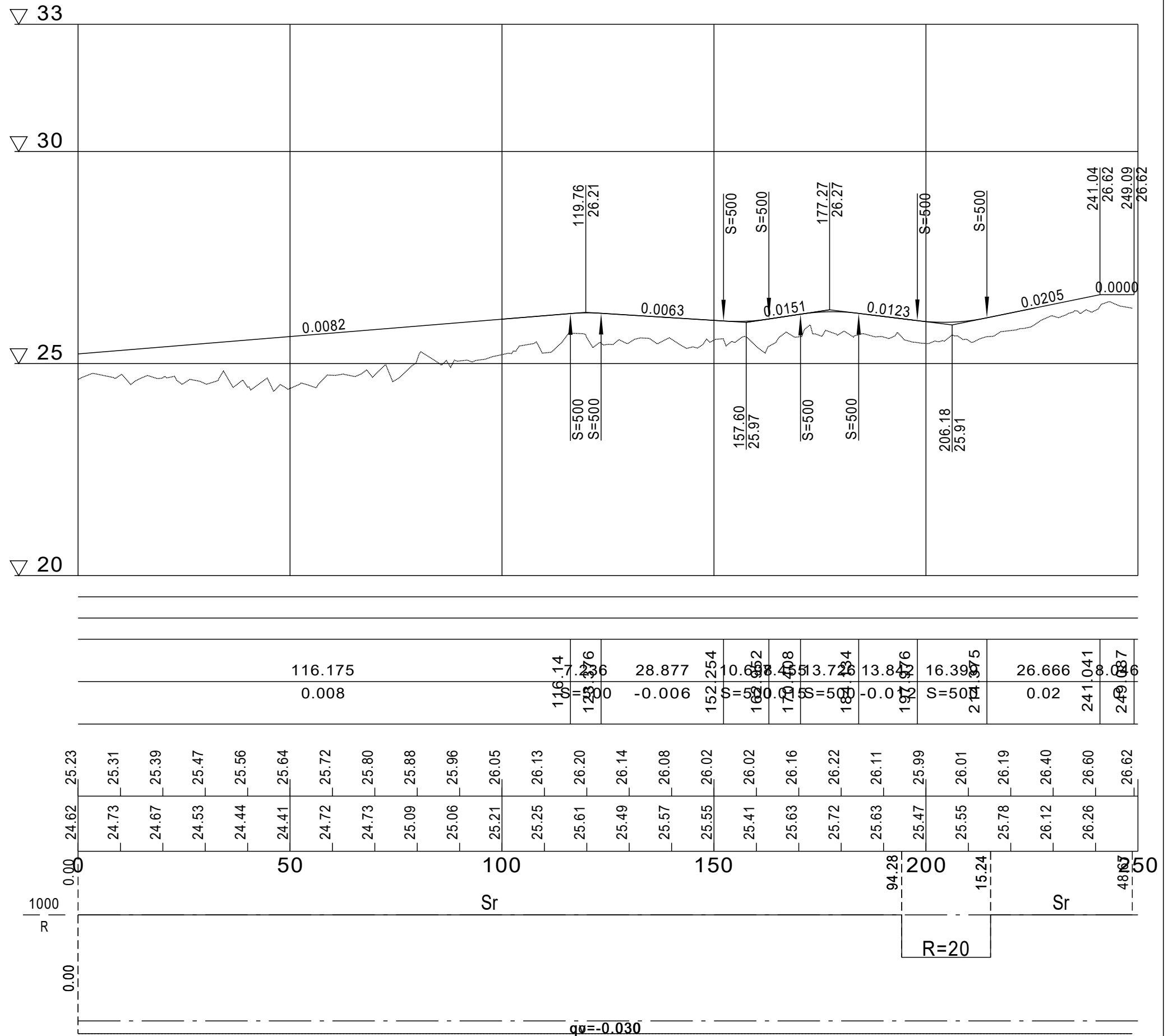
Kaarevuus

Ajoradan sivukaltevuus

0	144.306	144.306	12.143	65.826	222.259	9.848	31.713	80.838	344.698	21.203	60.766	426.668	18.036	59.308	504.008
0	0.018	S=500	190	-0.007	0	0.013	263.86	0.018	S=800	365.902	-0.008	S=800	444	0.014	504.008
18.43	19.38	19.55	19.73	19.91	20.08	20.26	20.44	20.61	20.79	20.97	21.15	21.32	21.50	21.68	21.86
18.66	18.96	19.13	19.41	19.64	19.85	20.12	20.23	20.37	20.51	20.70	20.85	20.98	21.13	21.27	21.40
0.00	R=16.43	R=21.42	R=28.25	Sr	R=123.25	58.09	88.35	100	150	Sr	23.10	80.55	85.02	R=100	100
0.00	1000														
0.00															

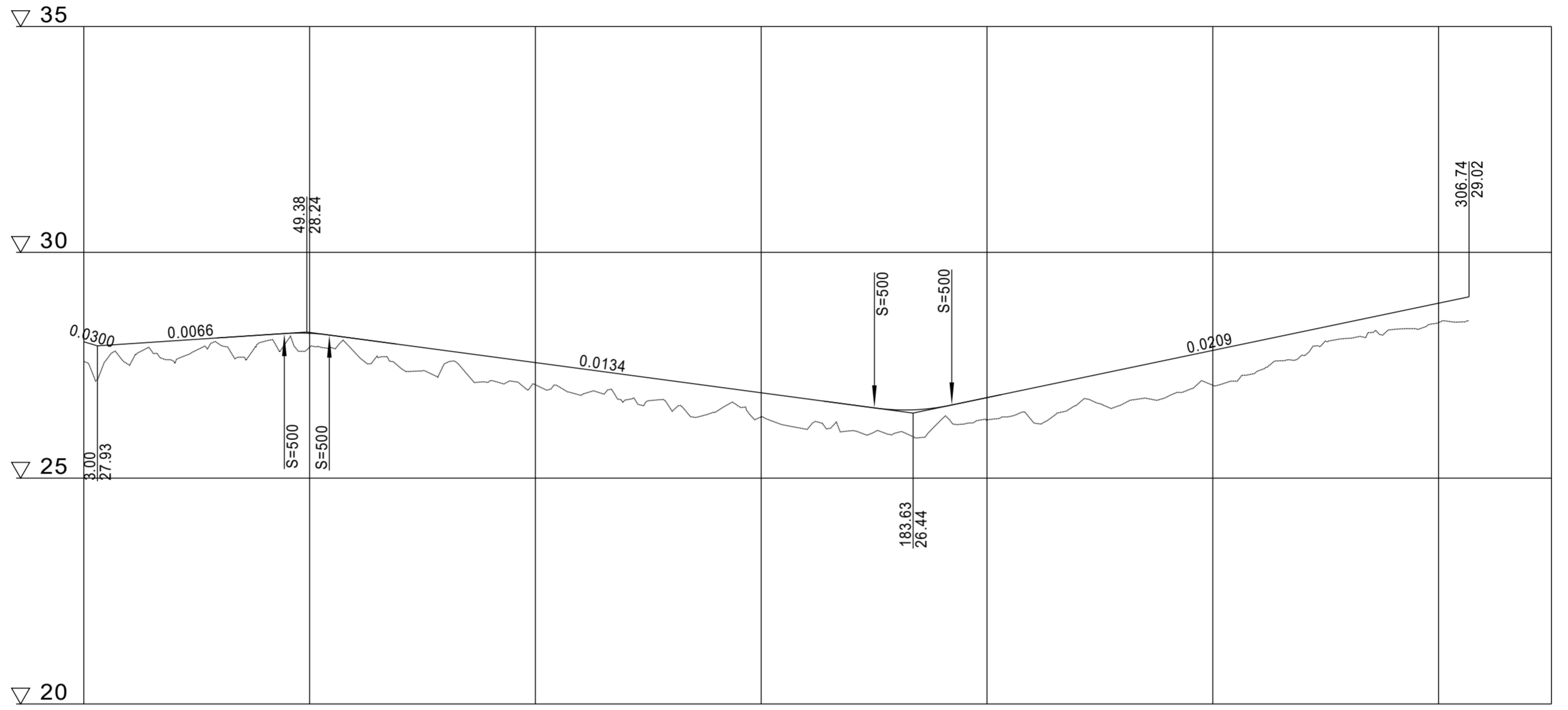
K5_Huilaajanpolku_ML

Zeniitin alue, Asemakaavan muutos ja laajennus katujen, liikenteen ja ympäristön yleissuunnitelma



K6_Löytäjantie_ML

Zeniitin alue, Asemakaavan muutos ja laajennus katujen, liikenteen ja ympäristön yleissuunnitelma



Päällysrakenne
Putkien perustamistapa
Kaivantokaltevuus/tuenta

Matka

0	41.395	44.395	51.395	120.696	175.062	17.1397	114.545	306.743
0.03	0.007	0.007	0.007	-0.013	0.013	0.021	0.021	0.021

Kaltevuus / pyöristyssäde

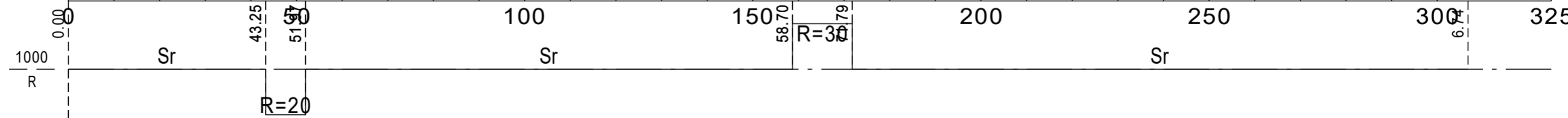
Tasausviivan korkeus

28.02	27.98	28.04	28.11	28.17	28.21	28.09	27.96	27.83	27.69	27.56	27.43	27.29	27.16	27.02	26.89	26.76	26.62	26.51	26.58	26.78	26.99	27.20	27.41	27.62	27.83	28.04	28.25	28.46	28.67	28.87	29.02
-------	-------	-------	-------	-------	-------	-------	-------	-------	-------	-------	-------	-------	-------	-------	-------	-------	-------	-------	-------	-------	-------	-------	-------	-------	-------	-------	-------	-------	-------	-------	-------

Maanpinnan korkeus

27.59	27.51	27.57	27.96	28.03	27.90	27.78	27.45	27.54	27.16	27.07	26.84	26.73	26.52	26.47	26.36	26.08	26.05	26.01	26.30	26.29	26.27	26.63	26.64	26.80	27.06	27.37	27.72	28.10	28.29	28.44	28.87
-------	-------	-------	-------	-------	-------	-------	-------	-------	-------	-------	-------	-------	-------	-------	-------	-------	-------	-------	-------	-------	-------	-------	-------	-------	-------	-------	-------	-------	-------	-------	-------

Kaarevuus

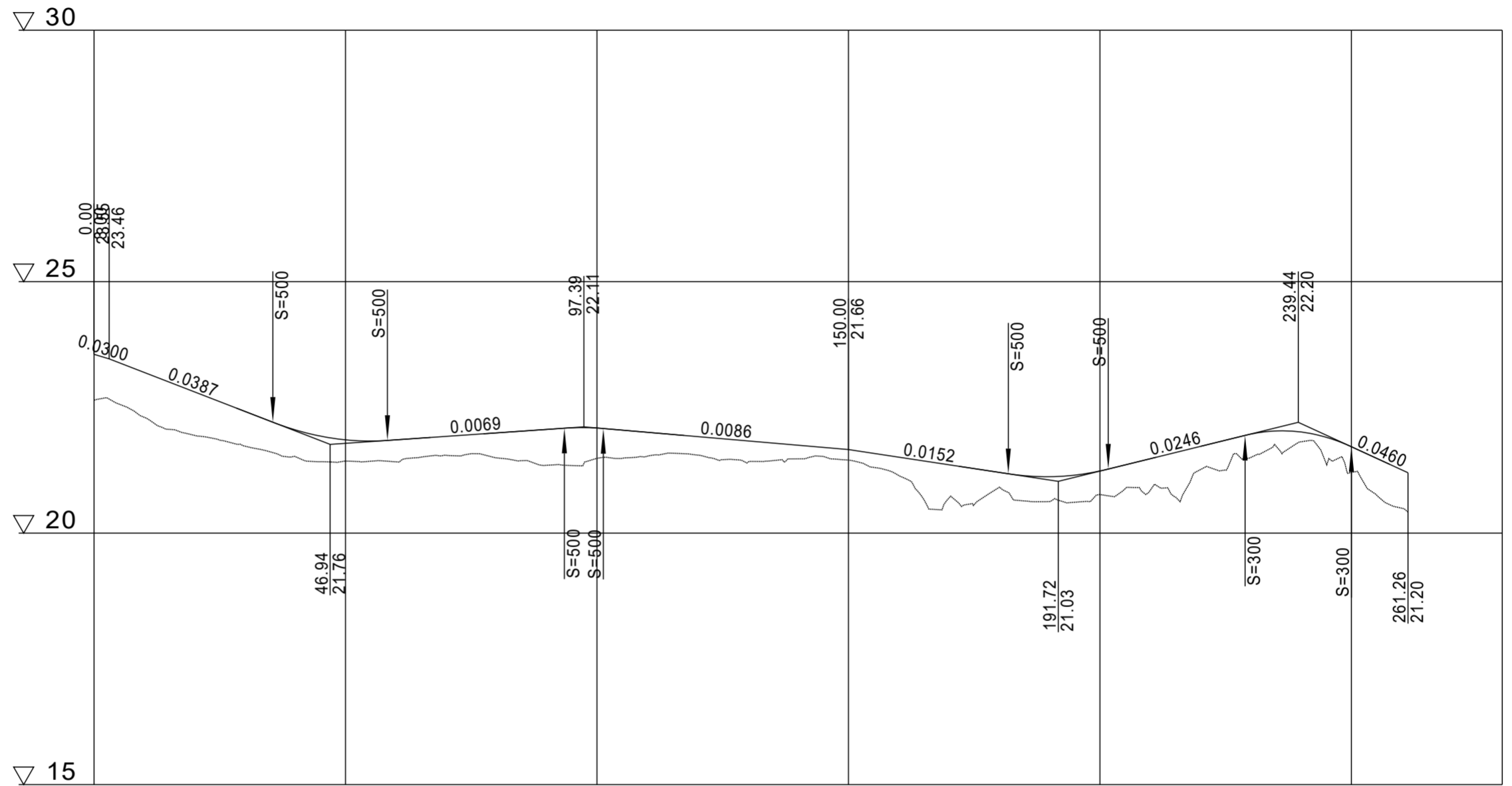


Ajoradan sivukaltevuus

qv=-0.030

K7_Pelaajanpolku_ML

Zeniitin alue, Asemakaavan muutos ja laajennus katujen, liikenteen ja ympäristön yleissuunnitelma



Päällysrakenne
Putkien perustamistapa
Kaivantokaltevuus/tuenta

Matka

Kaltevuus / pyörityssäde


0.03	32.547	35.547	22.786	33	35.186	93.519	7.76	48.74	150	31.783	181.783	19.874	657	27.203	228.86	21.152	12	11.227	25
-0.03	-0.039	S=500	58.333	0.007	S=500	150	-0.009	-0.015	181.783	S=500	201	0.025	228.86	S=300	250	0.016			

Tasausviivan korkeus

Maanpinnan korkeus

23.55	23.19	22.81	22.42	22.05	21.86	21.86	21.92	21.99	22.06	22.09	22.01	21.92	21.83	21.75	21.66	21.51	21.36	21.21	21.12	21.24	21.48	21.73	21.97	22.01	21.72	21.26	21.26
22.64	22.30	21.94	21.73	21.52	21.43	21.42	21.55	21.50	21.35	21.49	21.53	21.55	21.41	21.48	21.45	21.15	20.70	20.91	20.63	20.77	20.85	21.26	21.51	21.82	21.21	20.50	21.26

Kaarevuus

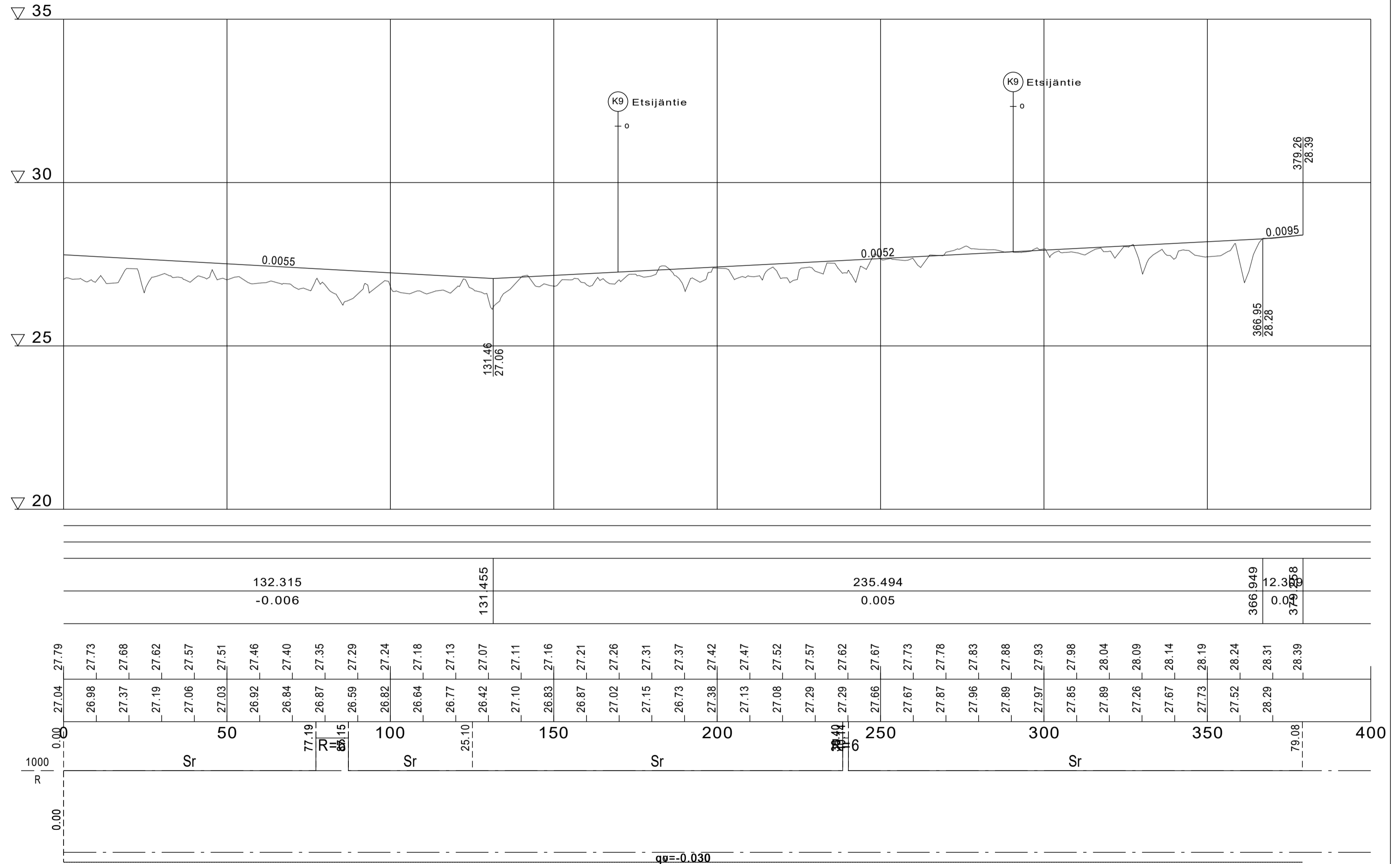


Ajoradan sivukaltevuus

qv=-0.030

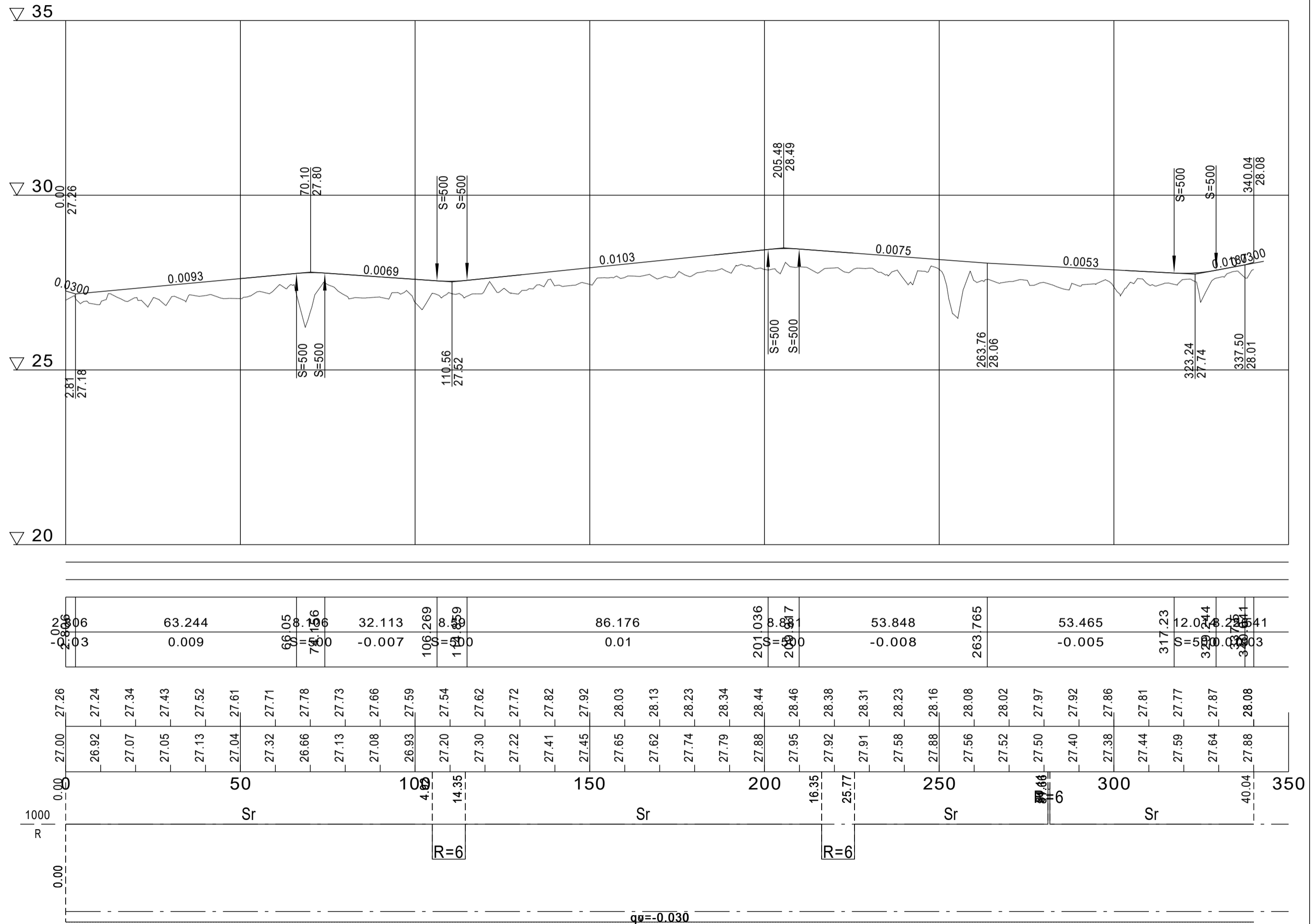
K8_Kätkijäntie_ML

Zeniitin alue, Asemakaavan muutos ja laajennus katujen, liikenteen ja ympäristön yleissuunnitelma



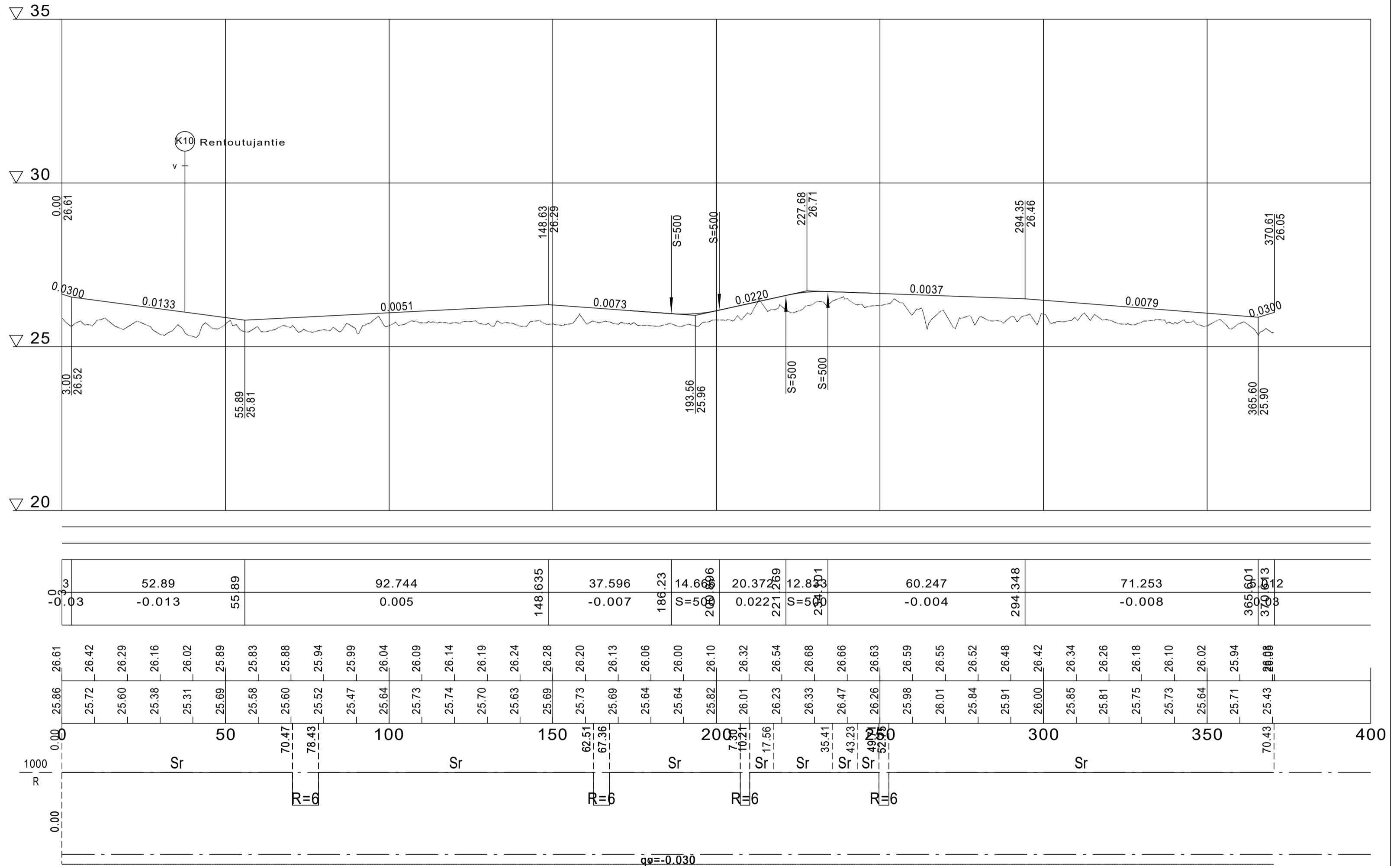
K9_Etsijäntie_ML

Zeniitin alue, Asemakaavan muutos ja laajennus katujen, liikenteen ja ympäristön yleissuunnitelma



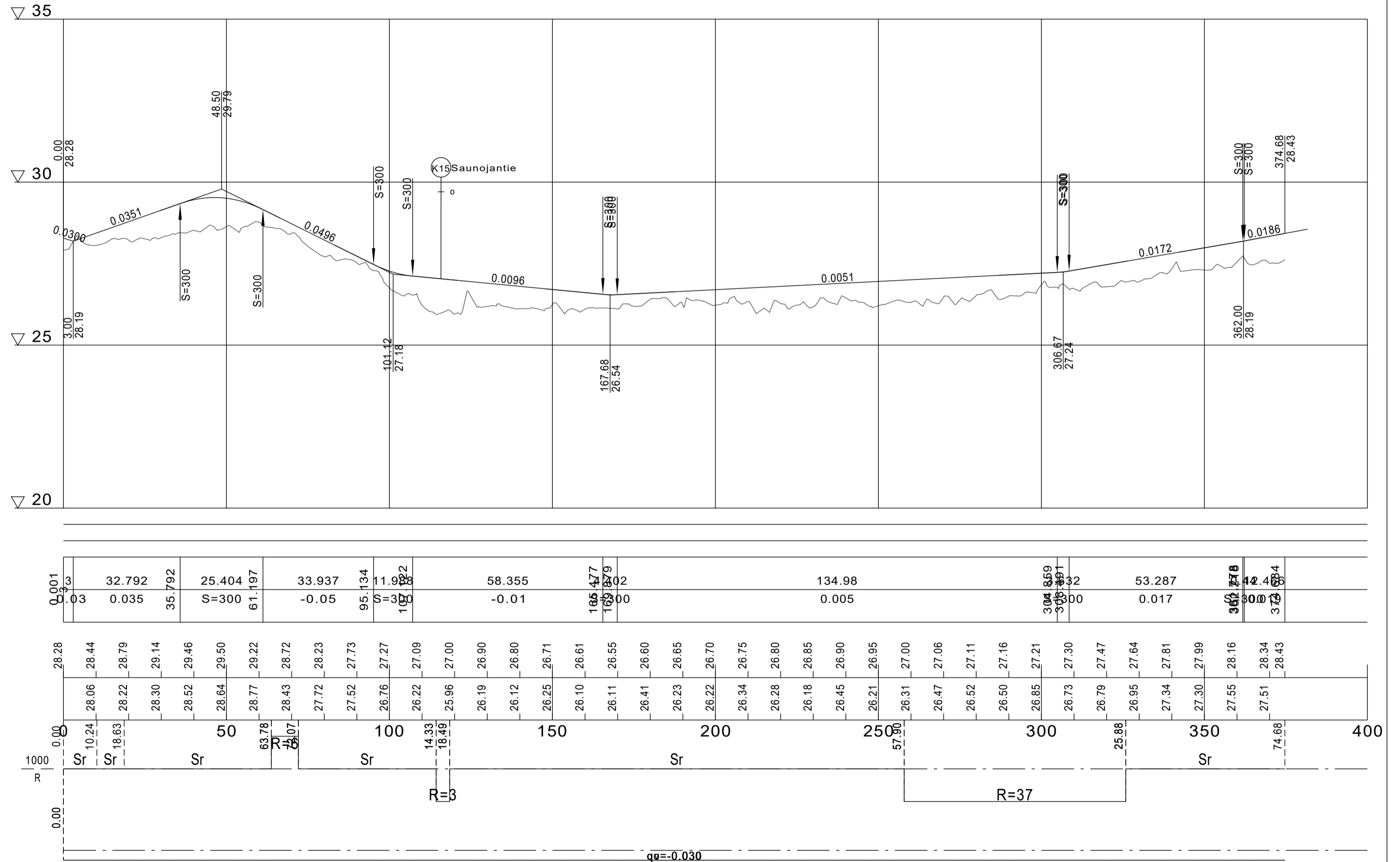
K10_Rentoutujantie_ML

Zeniitin alue, Asemakaavan muutos ja laajennus katujen, liikenteen ja ympäristön yleissuunnitelma



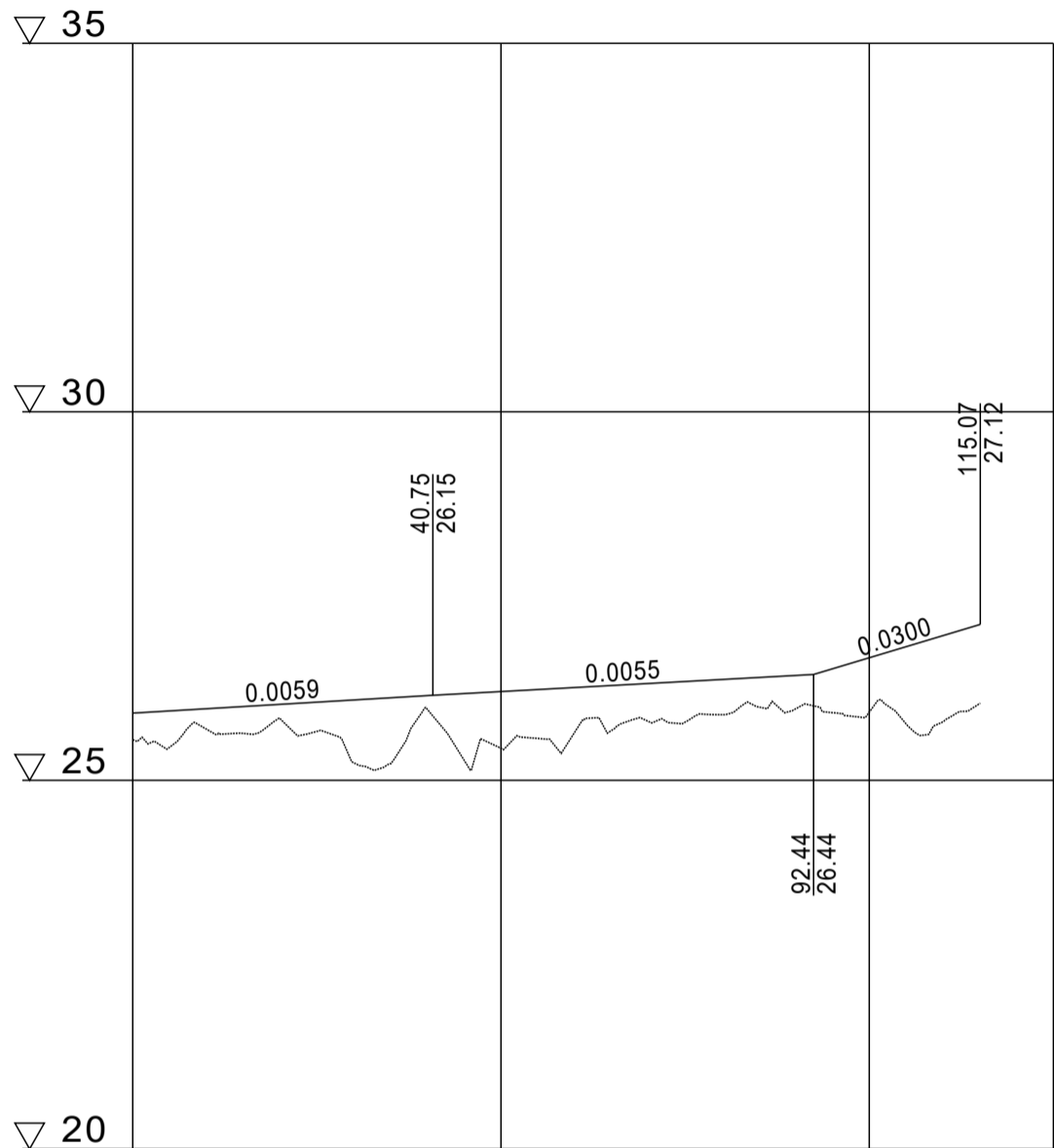
K11_Mökkeilijantie_ML

Zeniitin alue, Asemakaavan muutos ja laajennus katujen, liikenteen ja ympäristön yleissuunnitelma



K12_Saunojantie_ML

Zeniitin alue, Asemakaavan muutos ja laajennus katujen, liikenteen ja ympäristön yleissuunnitelma



Päällysrakenne

Putkien perustamistapa

Kaivantokaltevuus/tuenta


Matka

40.849	40.751	51.69	92.441	22.633	115.074
--------	--------	-------	--------	--------	---------

Kaltevuus / pyöristyssäde

0.006	40	0.005	92	0.03	115
-------	----	-------	----	------	-----

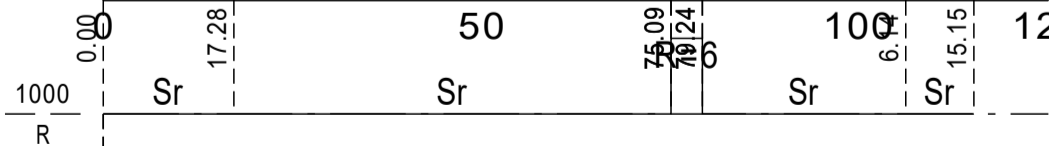
Tasausviivan korkeus



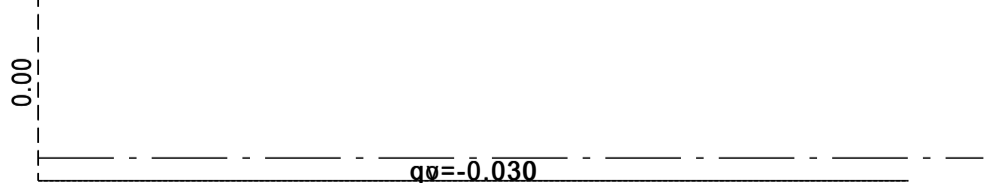
Maanpinnan korkeus



Kaarevuus

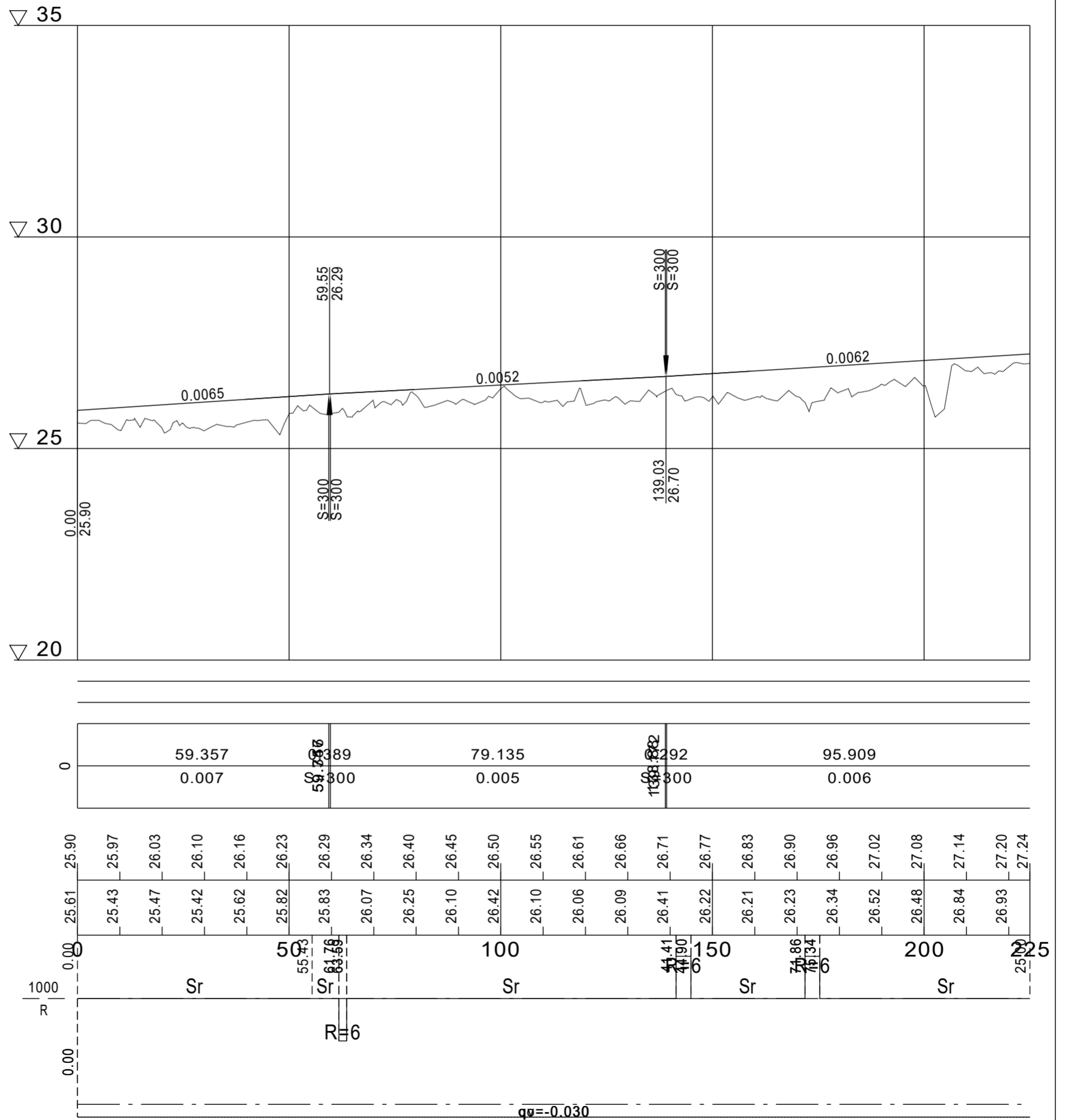


Ajoradan sivukaltevuus



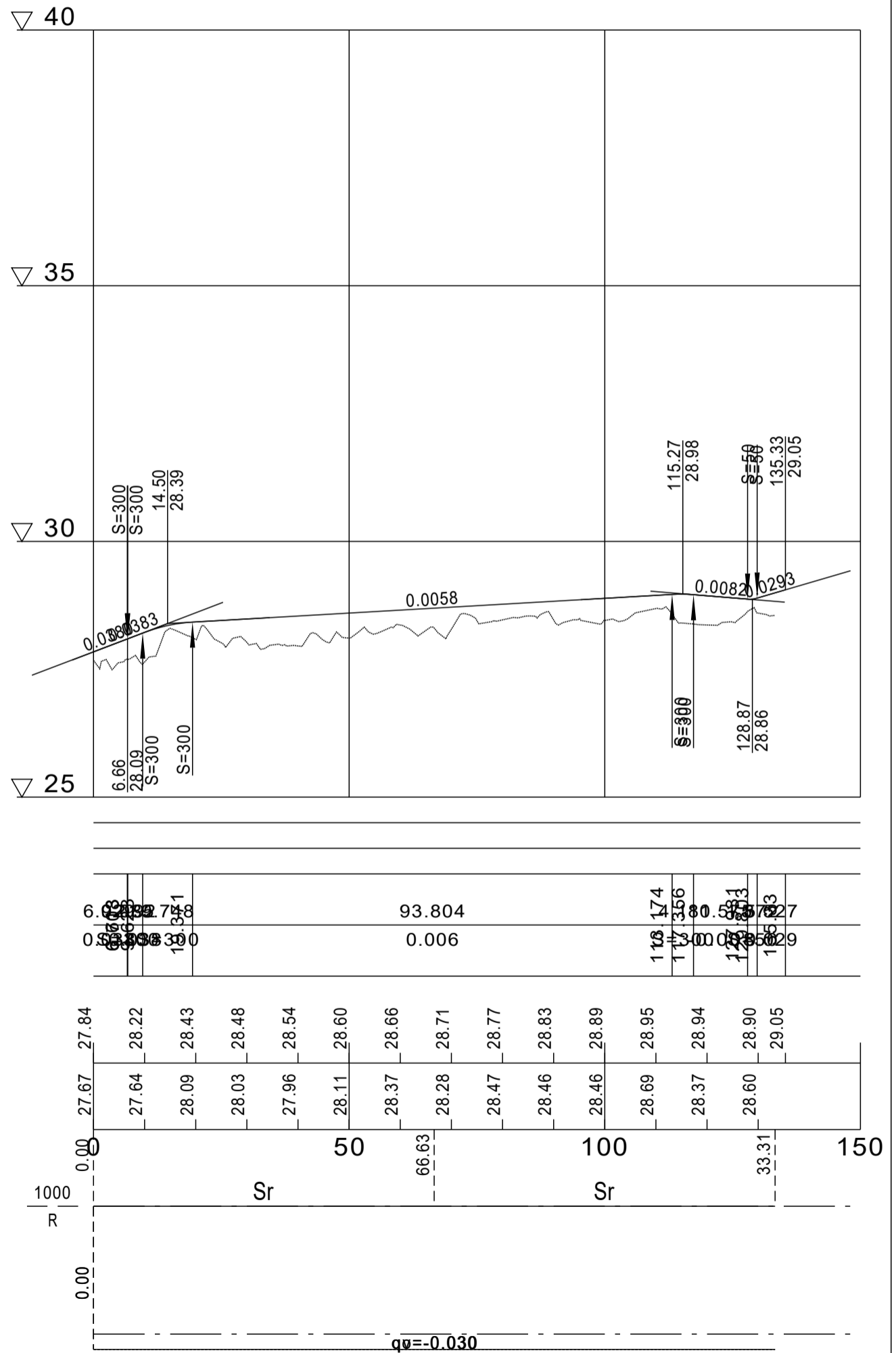
K13_Joutilaantie_ML

Zeniitin alue, Asemakaavan muutos ja laajennus katujen, liikenteen ja ympäristön yleissuunnitelma



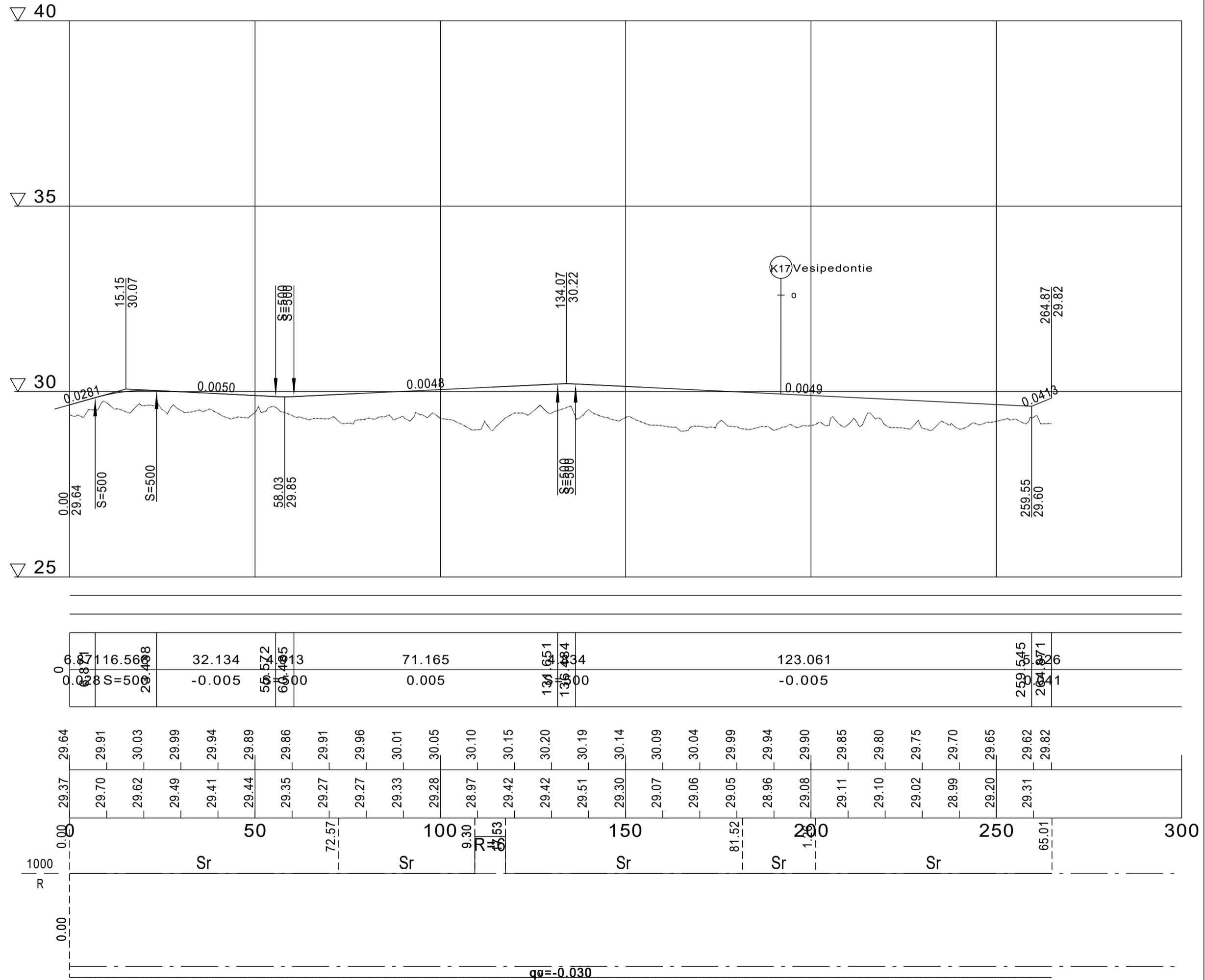
K15_Iitalenkkki_ML

Zeniitin alue, Asemakaavan muutos ja laajennus katujen, liikenteen ja ympäristön yleissuunnitelma



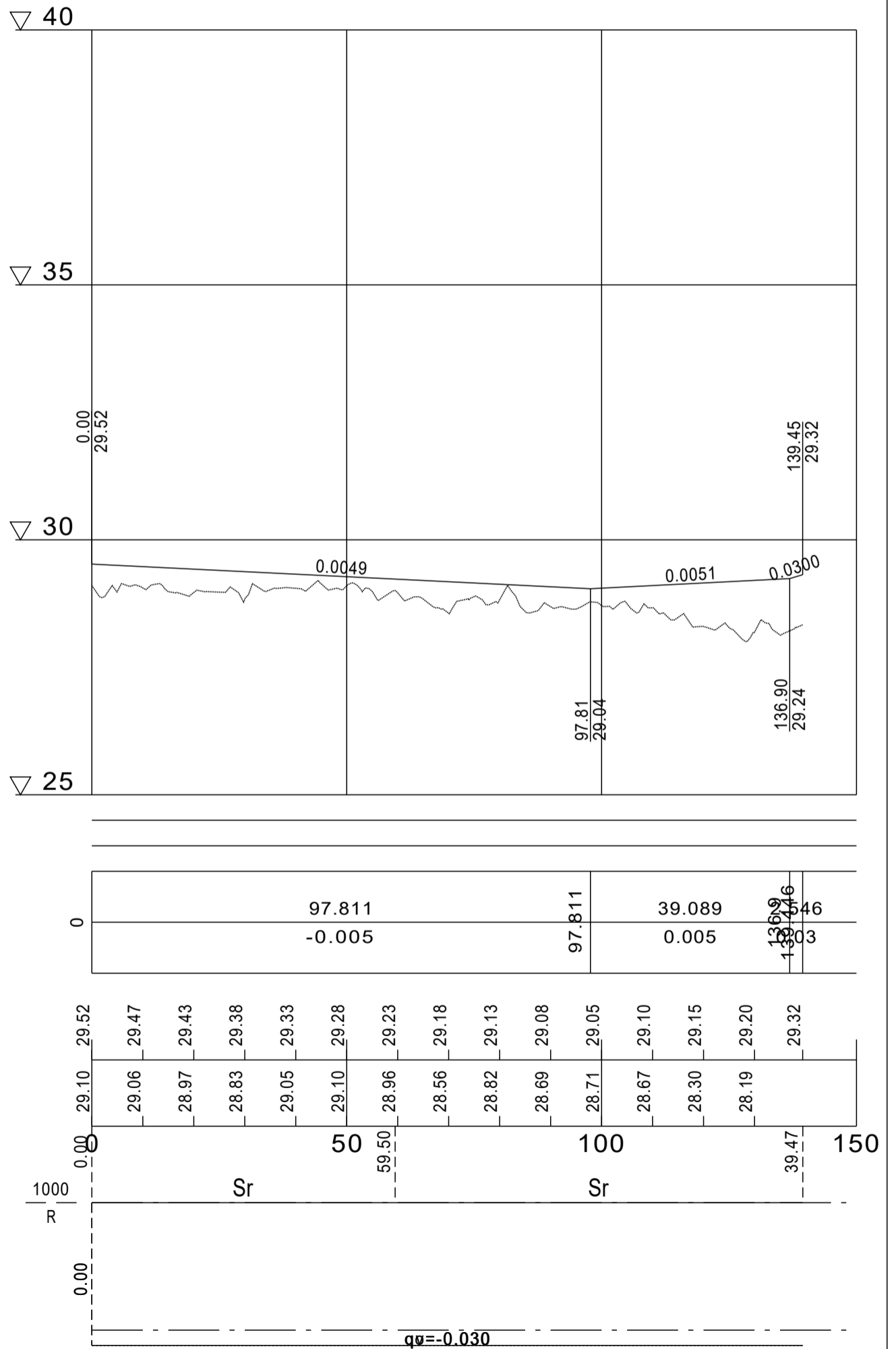
K16_Uimalenkki_ML

Zeniitin alue, Asemakaavan muutos ja laajennus katujen, liikenteen ja ympäristön yleissuunnitelma



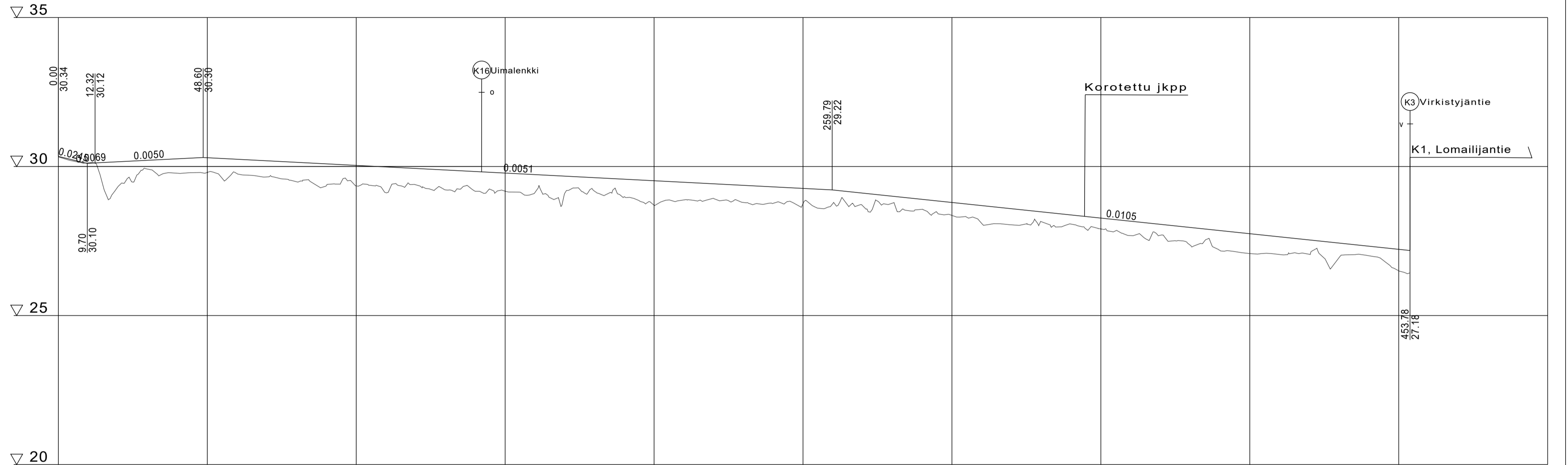
K17_Vesipedontie_ML

Zeniitin alue, Asemakaavan muutos ja laajennus katujen, liikenteen ja ympäristön yleissuunnitelma



K18_Vedenneidontie_ML

Zeniitin alue, Asemakaavan muutos ja laajennus katujen, liikenteen ja ympäristön yleissuunnitelma



Päällysrakenne
Putkien perustamistapa
Kaivantokaltevuus/tuenta

Matka

Kaltevuus / pyöristyssäde

Tasausviivan korkeus

Maanpinnan korkeus

Kaarevuus

Ajoradan sivukaltevuus

Matka	9.778	15	36.282	48.602	211.192	259.794	193.989	453.782																																							
Kaltevuus / pyöristyssäde	-0.0249	-0.0069	0.005	48.602	-0.005	259.794	-0.01	453.782																																							
Tasausviivan korkeus	30.34	30.11	30.16	30.21	30.26	30.30	30.24	30.19	30.14	30.09	30.04	29.99	29.94	29.88	29.83	29.78	29.73	29.68	29.63	29.57	29.52	29.47	29.42	29.37	29.32	29.27	29.21	29.11	29.00	28.90	28.79	28.69	28.58	28.48	28.37	28.27	28.17	28.06	27.96	27.85	27.75	27.64	27.54	27.43	27.33	27.22	27.18
Maanpinnan korkeus	30.32	30.12	29.32	29.91	29.77	29.80	29.76	29.65	29.49	29.36	29.35	29.12	29.39	29.22	29.17	29.17	29.13	29.10	29.17	28.99	28.70	28.88	28.93	28.80	28.77	28.75	28.76	28.69	28.77	28.56	28.36	28.09	28.04	28.15	28.07	27.91	27.68	27.69	27.36	27.18	27.08	27.05	27.05	26.95	27.01	26.50	26.50
Kaarevuus	0.00	Sr	40.27	50	R=50	74.29	100	21.60	37.86	R=100	150	23.73	44.21	R=250	250	300	350	Sr	450	500																											
Ajoradan sivukaltevuus	0.00														qq=-0.030																																